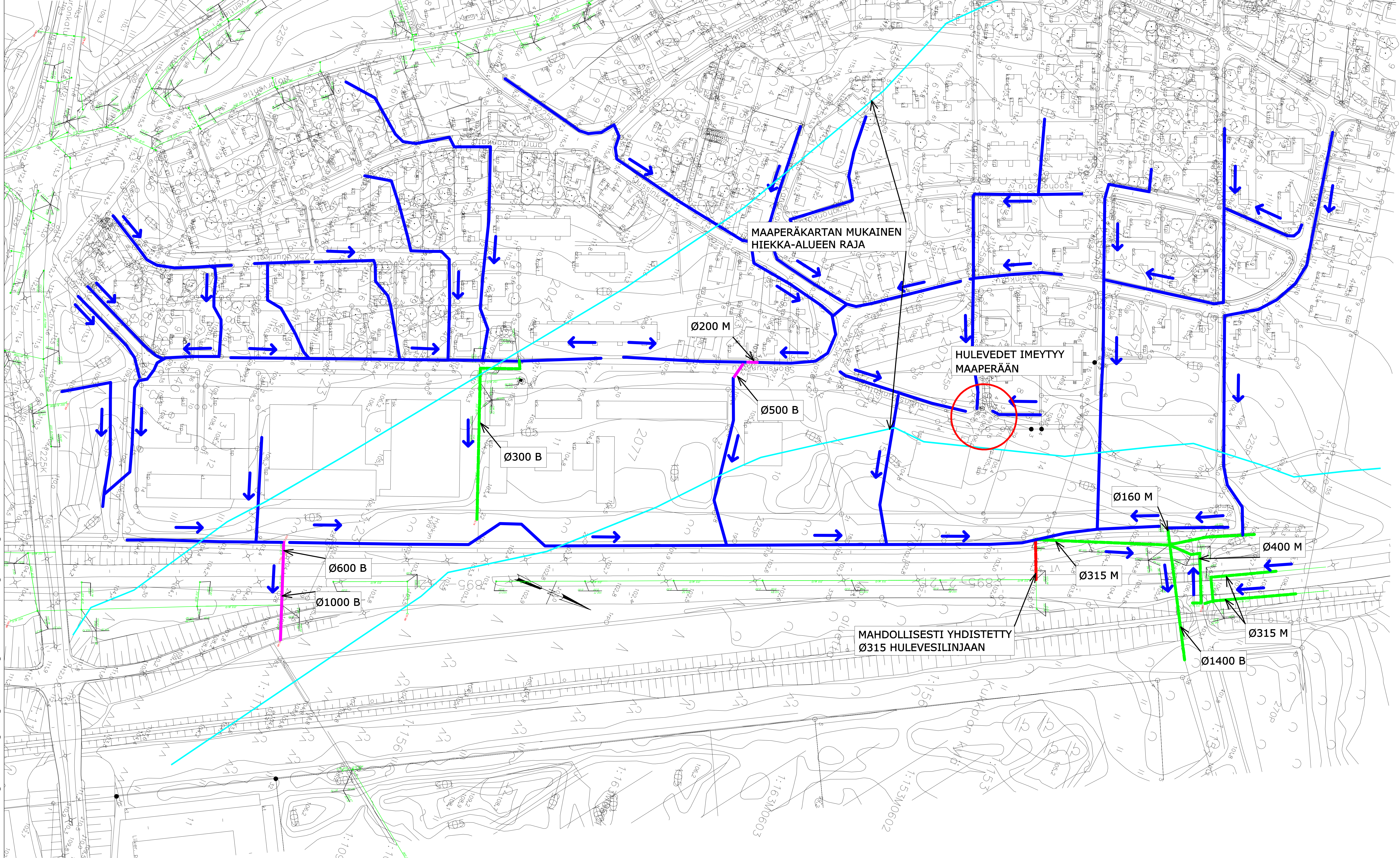


T:\GED0201510023579_NAUHATEHTAAN_ALUEN_ASEMAKAAVA\06_GEDSUUNNITTELU\THK14_HULEVESIEN_NKYTYLAINEKARTTA.DWG

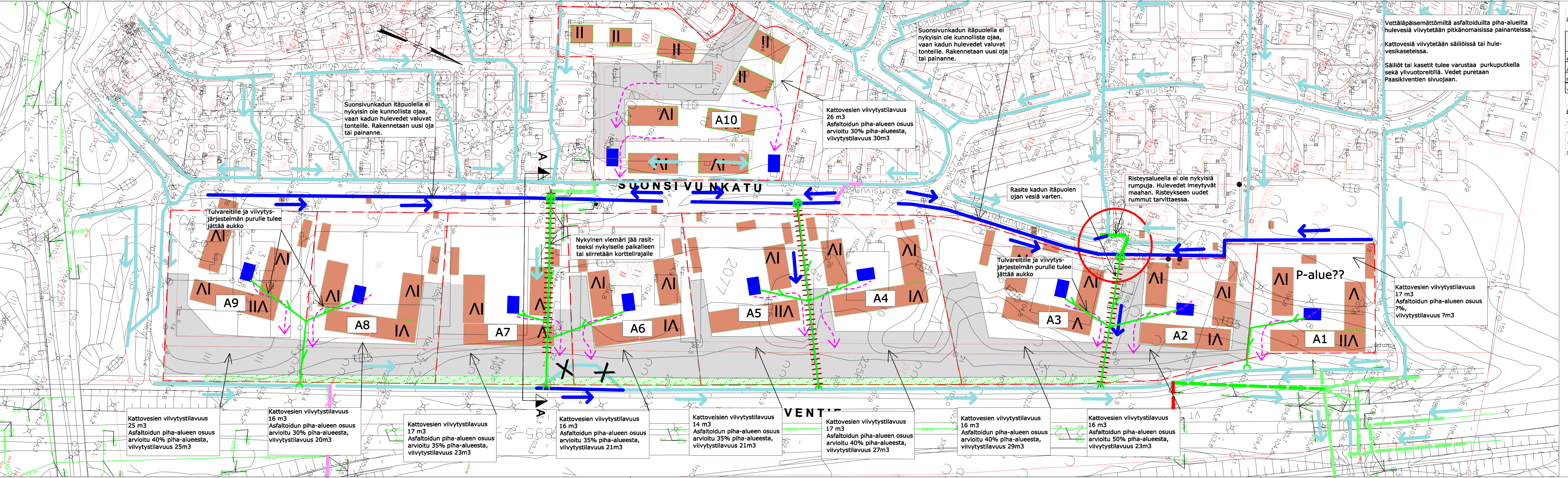


- MERKINTÖJEN SELITTEET:
- TARKASTETTU OLEMASSAOLEVA RUMPU
 - NYKYINEN OJA/TULVAREIETTI
 - NYKYINEN HULEVESIVIEMÄRI
 - ➔ VIRTAUSSUUNTA
 - Ø160 M HULEVESIVIEMÄRIN-/RUMMUN KOKO

ESIKOPIO

Kunta/kylä	Korttelin/tila	Siirtö/ Rn o	Viranomaismerkintä	
Rakennuslupa	Uudisrakennus	Rakennuskohteen nimi ja osoite	Rakennus	
NAUHATEHTAAN ALUE Suonsivunkatu 14-18			Nykytilakartta	Mittakaava 1:1000
TAMPERE			Koordinatit/Korkeusjärjestelmä	GK24/N2000
RAMBOLL			Ramboll P.O. Box 1716, Pakkahuoneenkatu 2 33101 Tampere puh. 020 756 611 www.ramboll.fi	Projektin nimi GEO 1510023579
Suuri (nimi, sukunimi, alikäs)			Piiri	Hyväksyjä
Päivi Paavilainen, Teija Hakkarainen			THK	PPaa
			Pvm	11.4.2016

T:\GEO\2015\1510023579_NAUHATEHTAAN_ALUEEN_ASEMAKAAVA\06_GEOSUUNNITTELU\THK15-16_SUUNNITELMAKARTTA.DWG



ALUSTAVA ARVIO KORTTELIN MAANKÄYTYSTÄ:

KORTTELI NRO	A1 m ²	A2 m ²	A3 m ²	A4 m ²	A5 m ²	A6 m ²	A7 m ²	A8 m ²	A9 m ²	A10 m ²
KATTO	1674	1539	1593	1614	1325	1566	1625	1547	2486	2525
ASFALTTI	?	2250	2900	2700	2100	2065	2235	2000	2495	3000
MUUT	?	2261	4282	4076	3850	3919	4150	4713	3819	6960
YHTEENSÄ		6050	8775	8390	7275	7550	8010	8260	8800	12485

KAIKKI KORTTELIT YHTEENSÄ (Viivytystarve 1m³/100 vettäläpsemätöntä m²)

- KATTOVESIEN SÄILIÖTILAVUUS 180 m³
- ASFALTOITUIJEN ALUEIDEN VIIVYTISTILAVUUS 220 m³ (puuttuu A1 tiedot)
- ASFALTOITUIJEN ALUEIDEN IMEYTYSP-ALA 1210 m² (puuttuu A1 tiedot)

(leveys 2.2m, pituus 550m)

MERKINTÖJEN SELITTEET:

- TARKASTETTU OLEMASSAOLEVA NYKYINEN RUMPU
- NYKYINEN OJA/TULVAREITTI
- NYKYINEN HULEVESIVIAMÄRI
- VIRTAUSSUUNTA
- LASKENNASSA KÄYTETTY KORTTELIALUEEN RAJAUS (ARVIO)
- SUUNNITELTU KATTOVESIEN VIIVYTYSÄILIÖN SIJAINTI. TILAVARAUS ARVIO HULEVESIKASETTEJA KÄYTTÄESSÄ 1:ssä KERROKSESSA VAADITTAVA PINTA-ALA max. 44 m². (etäisyys rakennuksesta 5m ja kellarillisesta rakennuksesta 6m)
- SUUNNITELTU ALUE JOSSA ASFALTOITUIJEN ALUEIDEN HULEVESIEN VIIVYTYS
- SUUNNITELTU TULVAREITTI KORTTELIIEN PIHA-ALUEELTA
- SUUNNITELTU HULEVESIVIAMÄRI
- SUUNNITELTU RASITE, HULEVESIVIAMÄRILLE + HULEVESIKAIVO
- SUUNNITELTU OJA
- ARVIO ASFALTOIDUSTA PIHAOSUUDESTA ARVIOITUIJEN KORTTELIALUEIDEN RAJAUSTEN MUKAAN (P-ALUE)
- SUUNNITELTUIJEN RAKENNUSTEN KATTOALA


HULEVEDET TULEE VIIVYTTÄÄ OMAN TONTIN ALUEELLA

ESIKOPIO

Kosa/ kyla	kortteli/ tila	Tontti/ Rn:o	Viranomaismerkintöjä
Rakennuslupamenetelmä: Uudisrakennus			Pilustusajaja
Rakennuskohteen nimi ja osoite: NAUHATEHTAAN ALUE Suonsivunkatu 14-18			Pilustuksen sisältö Mittakaava Hulevesien yleissuunnitelma 1:1000
TAMPERE			Koordinaatti/korkeusjärjestelmä GK24/N2000
RAMBOLL	Ramboll PL 716, Pakkahuoneenkaukio 2 33101 Tampere puh. 020 755 611 www.ramboll.fi	Suunn. ala 1510023579	Tiedosto
Suunn. (nimi, tukinto, allekirj.) Päivi Paavilainen, Teija Hakkarainen		Piirustaja 15	Muutos
		Piir. THK	Hyy. PPaa
		Pvm 11.4.2016	

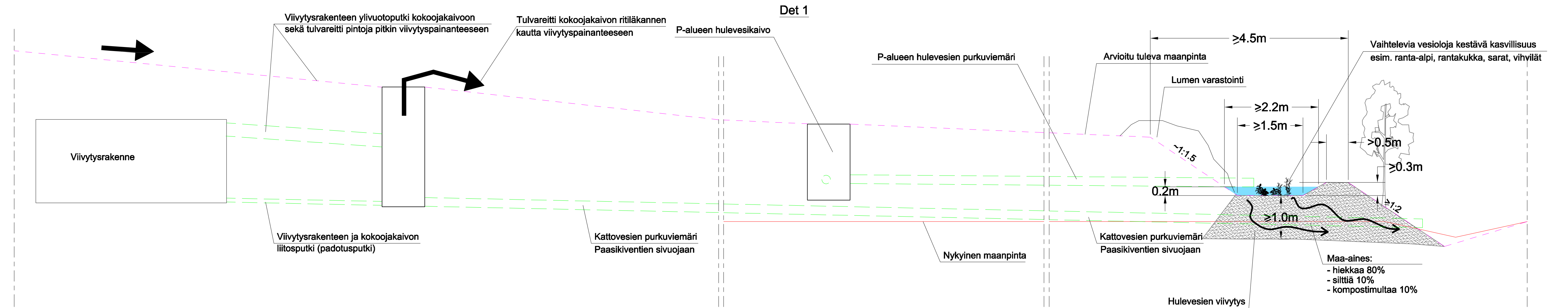
F:\GEO2015\1510023579_NAUHATEHTAAN_ALUEEN_ASEMAKAAVA06_GEOSUUNNITTELU\THK15-16_SUUNNITELMAKARTTA.DWG

PERIAATELEIKKAUS A-A
1:200/1:200



Merkintöjen selitteet:
→ Hulevesien pintavalun suunta

VIIVYTYSJÄRJESTELMÄPERIAATE ASFALTTIALUEEN JA KATTOJEN HULEVESILLE



ESIKOPIO

k.osa/ kyla	kortteli/ tila	Tonntti/ Rn:o	Viranomaismerkintöjä
Rakennustoimenpide			Piirustuslaji
Uudisrakennus			
Rakennuskohteen nimi ja osoite			Piirustuksen sisältö
NAUHATEHTAAN ALUE			Mittakaava
Suonsivunkatu 14-18			Periaateleikkaus A-A 1:200/1:200
TAMPERE			Detalji 1 1:50
Koordinaatti/korkeusjärjestelmä			GK24/N2000
Suunn. ala			Työnro
RAMBOLL			GEO 1510023579
Ramboll PL 718, Pakkahuoneenaukio 2 33101 Tampere puh. 020 755 611 www.ramboll.fi			Tiedosto
Piirustusno			16
Suunn. (nimi, tutkinto, allekirj.)			Muutos
Päivi Paavilainen, Teija Hakkarainen			
Piirt.	Hyv.	Pvm	
THK	PPaa	11.4.2016	